



PLATE-FORME DE L'OBSERVATION
SANITAIRE ET SOCIALE
AUVERGNE-RHÔNE-ALPES



Bilan 2019

Jeudi 12 décembre 2019
Réunion du Comité de pilotage

Depuis la fusion des régions

Missions

- Informer
- Alerter
- Observer

Réseau

- 68 partenaires-adhérents
- 22 membres au COPIL
- 479 abonné(e)s à la lettre

Communication

- 8 rapports d'études
- 18 portraits sociaux
- 15 lettres

11 journées d'échanges

- Clermont / Lyon
- printemps, été, automne
- 26 participants en moyenne (± 5)
= fonction thématique plutôt que lieu

14 ateliers

- multi-sites
- 20 participants en moyenne (± 8)
= fonction thématique & lieu

2 séminaires

- Lyon
- 100 participants (+ 30 depuis fusion)

Les rencontres en 2019

3 journées d'échanges

- L'inclusion numérique
- Études et Outils
- La jeunesse « invisible »

3 ateliers

- Sémiologie graphique et cartographique
- 3 sites ; ≈ 15 participants

1 rencontre technique

NOUVEAUTÉ

- La cartographique et ses outils

17 entretiens PFOSS

- 26 personnes / août-octobre

OPPORTUNITÉ

Actualités du réseau

3 lettres PFOSS

- avril - juillet - octobre
- 479 abonné(e)s

Site internet

- Mises à jour
- Espace membre

4 nouvelles adhésions

- URACS, URHAJ, IREPS, MVS69

2 présentations hors réseau

- Journée Habitat (43)
- Réunion UDCCAS (69)



Groupes de travail

Préservation de l'autonomie des seniors

POURSUITE DES TRAVAUX

Groupe constitué en 2016

- Pilotage : Allier & DRDJSCS
- Partenaires : ARS, Carsat, Allier, Cantal, Loire, Haute-Loire, Puy-de-Dôme et Savoie, DREAL, DRSM, Insee, MSA, URIOPSS, ONAPS, ORS & DRDJSCS
- Objectif : Diagnostics partagés et indicateurs de suivi longitudinal
- Productions : Sélection et calcul des indicateurs
- **Janvier 2019 : Suite aux restitutions (2018), publication du Focus n°30**
- **Prévisionnel 2020 : Actualisation des données + un nouvel objectif ?**



Tableau de Bord Social

Base de données en accès libre sur le site de la plate-forme

www.pfoss-auvergne-rhone-alpes.fr

- Observation et suivi de la pauvreté et de l'inclusion sociale
- Partenaires : Caf, Carsat, Pôle Emploi, DREAL, Insee & MSA Auvergne
- Maître d'œuvre : ORS
- 50 indicateurs (démographie, minima sociaux, demandeurs d'emploi, allocataires...)
- 9 zonages : France métro., région, départements, arrondissements, canton-villes, EPCI, bassins de vie, bassins d'emploi, communes de >2000 hab.
- **Mars 2019 : Portrait social régional (données 2016)**
- **Prévisionnel 2020 : Actualisation et portraits sociaux départementaux**



Entretiens PFOSS

17 entretiens menés d'août à octobre 2019

25 % des adhérents rencontrés

- Motivations initiales pour intégrer le réseau
- Connaissance et utilisation de la plate-forme
- Intérêt pour les informations diffusées
- Place et efficacité de la PFOSS dans leur quotidien
- Participation aux rencontres et groupes de travail PFOSS
- Evolution des attentes vis-à-vis des objectifs de la plate-forme
- Et autres critiques constructives...



Entretiens PFOSS

BILAN PROVISOIRE

Ce qui plaît

- réseau
- partage connaissances, mutualisation compétences (newsletter)
- TBS ± ; portraits sociaux ++

Pistes d'amélioration

- communiquer sur les activités et productions de la plate-forme
- préciser le rôle du référent
- annuaire des référents
- frein géographique aux participations : multi-site et visioconférence





PLATE-FORME DE L'OBSERVATION
SANITAIRE ET SOCIALE
AUVERGNE-RHÔNE-ALPES



Rencontres techniques

NOUVEAUTE 2019

Retour sur la journée du 19 novembre

CARTO DEFIS

1ères rencontres techniques

COPIL 2018

Répondre à un besoin

- Echange d'expertises techniques

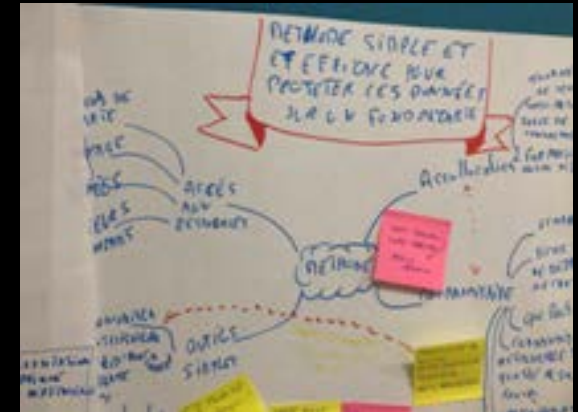


Définir les contours de l'action

- Réflexion forme/fond collective
- Format interactif

Au final, une journée

- 4 problématiques (défis)
- 4 équipes de 4-5 pers.
- 3 animateurs





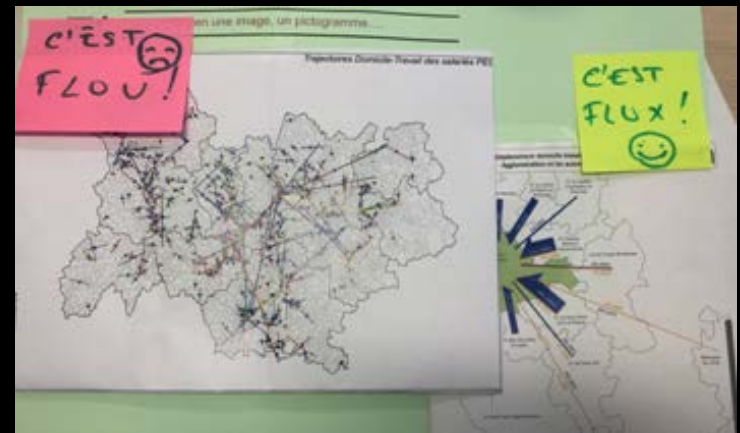






PLATE-FORME DE L'OBSERVATION
SANITAIRE ET SOCIALE
AUVERGNE-RHÔNE-ALPES



collecte des thèmes

Jeudi 12 décembre 2019

Réunion du Comité de pilotage

Journées d'échanges

1. Protection et accès aux données (RGPD, échanges...)
2. Le plan pauvreté (enfants-jeunes ; type de ménage-espace urbains)
3. L'observation comme outil d'aide à la décision
4. Le plan pauvreté
5. Richesse et pauvreté
6. Nouvelle carte de l'éducation prioritaire et mixité sociale
7. La formation professionnelle
8. Egalités femmes/hommes et statistiques sexuées
9. Modes de vie et inégalités
10. Protection de l'enfance
11. Petite enfance & QPV
12. Recension des sources de données disponibles
13. Fidéli & Filocom
14. Les nouveaux zonages // Définition statistique du rural
15. Méthodologie de l'entretien et de l'enquête qualitative
16. Identification des territoires



Séminaire régional

1. De l'observation à l'action (2012)
2. Pauvreté, inclusion sociale et non-recours (2014)
3. La mesure de la mixité sociale (2016)
4. L'observation de la jeunesse (2018)
5. Le plan pauvreté
6. La maîtrise d'usage dans l'observation et l'évaluation des politiques publiques
7. Les indicateurs alternatifs
8. Les inégalités sociales
9. L'observation systémique



Ateliers

1. Outil de projection de population
2. Données carroyées et indicateurs disponibles au niveau des QPV
3. Entrepôt et mise à disposition de données
4. Observation et prospective stratégique
5. Bases de données
6. Observation, communication & engagement citoyen



Rencontres techniques

1. La cartographie interactive*
2. Modification des codes géographiques et nouveaux découpages*
3. **Le géocodage des données**
4. **La cartographie collaborative sous OpenStreetMap**
5. **La vidéo au service des travaux d'observation**
6. **L'enquête en ligne, création et analyse de questionnaires**
7. La dataviz sous Rawgraph
8. Le langage de programmation R
9. Les techniques d'observation sur zones à faibles densité de population
10. **La création d'entrepôts de données**
11. Le suivi de cohorte



Groupes de travail

1. Préservation de l'autonomie des seniors
2. Connaissance de la petite enfance
3. Bénéficiaires du RSA
4. Services au public et relation usager



Propositions libres

1. Observation et prospective stratégique et signaux faibles
2. Mesure du non-recours, connaissance des non-publics
3. Base de données et projets SIRSé
4. Décloisonnement des services, données et analyses



Poursuite des travaux

1. Préservation de l'autonomie des seniors
2. Mise à jour du TBS
3. Réalisation des portraits sociaux départementaux
4. Valorisation des productions CARTO'DEFIS
 - Lieu d'échanges numérique / modifications des codes et limites géographiques
 - Fiche méthodologique / flux géographiques
 - Répertoire de solutions / cartographie interactive

